







# ZMĚNA Č. 2

## ÚZEMNÍHO PLÁNU SOBĚŠOVICE

### 3. DOPRAVA

1 : 5 000

#### PLOCHY S ROZDÍLNÝM ZPŮSOBEM VYUŽITÍ

STAV	NÁVRH / REZERVA	
		SMÍŠENÉ OBYTNÉ
		REKREACE RODINNÉ
		OBČANSKÉHO VYBAVENÍ
		ZEMĚDĚLSKÉ - ZAHRADY
		PROSTRANSTVÍ VEŘEJNÝCH
		ZEMĚDĚLSKÉ
		SMÍŠENÉ NEZASTAVĚNÉHO ÚZEMÍ
		KORIDORY PROSTRANSTVÍ VEŘEJNÝCH





#### DOPRAVNÍ INFRASTRUKTURA



STAV	NÁVRH	
		PARKOVACÍ, ODSTAVNÉ PLOCHY (P) A MANIPULAČNÍ PLOCHY (BEZ OZNAČENÍ)

#### HRANICE

STAV	NÁVRH	
		HRANICE ZASTAVĚNÉHO ÚZEMÍ OBCE K 1. 1. 2021

#### PŘÍRODNÍ - ÚZEMNÍHO SYSTÉMU EKOLOGICKÉ STABILITY - ÚSES

STAV	NÁVRH	
		LOKÁLNÍ BIOCENTRA
		LOKÁLNÍ BIKORIDORY

		RUŠENÍ JEVU
---	---	-------------



PROJEKTOVÁ ČINNOST, URBANISMUS, ÚZEMNÍ PLÁNOVÁNÍ, EKOLOGIE, GIS

**URBANISTICKÉ STŘEDISKO OSTRAVA, s.r.o.**

Spartakovců 3, Ostrava-Poruba, 70800

tel: 596 939 530

ZODP.PROJEKTANT: ING. ARCH. VLADIMÍRA FUSKOVÁ

ZPRACOVATEL: ING. ARCH. V. FUSKOVÁ, ING. V. ŠKVAIN, A. STREJČKOVÁ

OBJEDNATEL: OBEC SOBĚŠOVICE

DATUM: KVĚTEN 2021