


ZMĚNA Č. 2

ÚZEMNÍHO PLÁNU SOBĚŠOVICE

5. ENERGETIKA, SPOJE

1 : 5 000





PLOCHY S ROZDÍLNÝM ZPŮSOBEM VYUŽITÍ



STAV	NÁVRH / REZERVA	
		SMÍŠENÉ OBYTNÉ
		REKREACE RODINNÉ
		OBČANSKÉHO VYBAVENÍ
		ZEMĚDĚLSKÉ - ZAHRADY
		PROSTRANSTVÍ VEŘEJNÝCH
		ZEMĚDĚLSKÉ
		SMÍŠENÉ NEZASTAVĚNÉHO ÚZEMÍ
		KORIDORY PROSTRANSTVÍ VEŘEJNÝCH

HRANICE

STAV	NÁVRH	
		HRANICE ZASTAVĚNÉHO ÚZEMÍ OBCE K 1. 1. 2021

PŘÍRODNÍ - ÚZEMNÍHO SYSTÉMU EKOLOGICKÉ STABILITY - ÚSES

STAV	NÁVRH	
		LOKÁLNÍ BIOCENTRA
		LOKÁLNÍ BIKORIDORY

		RUŠENÍ JEVU
---	---	-------------



PROJEKTOVÁ ČINNOST, URBANISMUS, ÚZEMNÍ PLÁNOVÁNÍ, EKOLOGIE, GIS

URBANISTICKÉ STŘEDISKO OSTRAVA, s.r.o.

OSTRAVA s.r.o.

Spartakovců 3, Ostrava-Poruba, 70800

tel: 596 939 530

ZODP.PROJEKTANT: ING. ARCH. VLADIMÍRA FUSKOVÁ

ZPRACOVATEL: ING. ARCH. V. FUSKOVÁ, ING. V. ŠKVAIN, A. STREJČKOVÁ

OBJEDNATEL: OBEC SOBĚŠOVICE

DATUM: KVĚTEN 2021