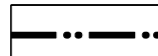


















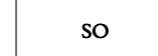



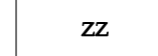











ODŮVODNĚNÍ ZMĚNY Č. 2 ÚZEMNÍHO PLÁNU SOBĚŠOVICE

8. VÝKRES PŘEDPOKLÁDANÝCH ZÁBORŮ PŮDNÍHO FONDU

1 : 5 000

STAV	NÁVRH	
		HRANICE SPRÁVNÍHO ÚZEMÍ OBCE
		HRANICE KATASTRÁLNÍHO ÚZEMÍ
		HRANICE BPEJ
		OHRANIČENÍ PLOCH ZÁBORU
		ORNÁ PŮDA
		TRVALÉ TRAVNÍ POROSTY
		ZAHRADY
		NEZEMĚDĚLSKÉ POZEMKY
		ODVODNĚNÉ POZEMKY

STAV	NÁVRH	
		PLOCHY SMÍŠENÉ OBYTNÉ
		PLOCHY REKREACE RODINNÉ
		PLOCHY ZEMĚDĚLSKÉ - ZAHRADY
		ZASTAVITELNÉ PLOCHY (ČÍSLO ZMĚNY / ČÍSLO ZASTAVITELNÉ PLOCHY)
		PLOCHY PŘESTAVBY (ČÍSLO ZMĚNY / ČÍSLO PLOCHY PŘESTAVBY)
		KORIDORY PROSTRANSTVÍ VEŘEJNÝCH
		KÓD BPEJ - TŘÍDA OCHRANY ZEMĚDĚLSKÝCH POZEMKŮ

 OSTRAVA s.r.o.	PROJEKTOVÁ ČINNOST, URBANISMUS, ÚZEMNÍ PLÁNOVÁNÍ, EKOLOGIE, GIS
	URBANISTICKÉ STŘEDISKO OSTRAVA, s.r.o. Spartakovců 3, Ostrava-Poruba, 70800 tel: 596 939 530

ZODP.PROJEKTANT:	ING. ARCH. VLADIMÍRA FUSKOVÁ	
ZPRACOVATEL:	ING. ARCH. V. FUSKOVÁ, ING. V. ŠKVAIN, A. STREJČKOVÁ	
OBJEDNATEL:	OBEC SOBĚŠOVICE	DATUM: KVĚTEN 2020