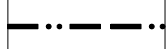






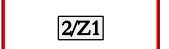

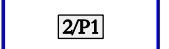

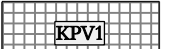






ZMĚNA Č. 2

ÚZEMNÍHO PLÁNU SOBĚŠOVICE

1. ZÁKLADNÍ ČLENĚNÍ ÚZEMÍ

1 : 5 000

STAV	NÁVRH	
		HRANICE ZASTAVĚNÉHO ÚZEMÍ OBCE K 1. 1. 2021
		ZASTAVĚNÉ ÚZEMÍ OBCE K 1. 1. 2021
		ZASTAVITELNÉ PLOCHY
		ZASTAVITELNÉ PLOCHY (ČÍSLO ZMĚNY / ČÍSLO ZASTAVITELNÉ PLOCHY)
		PLOCHY PŘESTAVBY (ČÍSLO ZMĚNY / ČÍSLO PLOCHY PŘESTAVBY)
		KORIDORY PROSTRANSTVÍ VEŘEJNÝCH
		SCHVÁLENÉ ÚZEMNÍ STUDIE
		RUŠENÍ JEVU

PODMÍNKA ZPRACOVÁNÍ ÚZEMNÍ STUDIE PRO PLOCHU Z42 SE RUŠÍ



PROJEKTOVÁ ČINNOST, URBANISMUS, ÚZEMNÍ PLÁNOVÁNÍ, EKOLOGIE, GIS

URBANISTICKÉ STŘEDISKO OSTRAVA, s.r.o.

Spartakovců 3, Ostrava-Poruba, 70800

tel: 596 939 530

ZODP.PROJEKTANT: ING. ARCH. VLADIMÍRA FUSKOVÁ

ZPRACOVATEL: ING. ARCH. VLADIMÍRA FUSKOVÁ, ADÉLA STREJČKOVÁ

OBJEDNATEL: OBEC SOBĚŠOVICE

DATUM: KVĚTEN 2021