








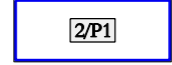

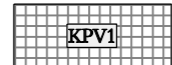






ZMĚNA Č. 2


ÚZEMNÍHO PLÁNU SOBĚŠOVICE

1. ZÁKLADNÍ ČLENĚNÍ ÚZEMÍ

1 : 5 000

STAV	NÁVRH	
		HRANICE ZASTAVĚNÉHO ÚZEMÍ OBCE K 1. 4. 2020
		ZASTAVĚNÉ ÚZEMÍ OBCE K 1. 4. 2020
		ZASTAVITELNÉ PLOCHY
		ZASTAVITELNÉ PLOCHY (ČÍSLO ZMĚNY / ČÍSLO ZASTAVITELNÉ PLOCHY)
		PLOCHY PŘESTAVBY (ČÍSLO ZMĚNY / ČÍSLO PLOCHY PŘESTAVBY)
		KORIDORY PROSTRANSTVÍ VEŘEJNÝCH
		SCHVÁLENÉ ÚZEMNÍ STUDIE
		RUŠENÍ JEVU

PODMÍNKA ZPRACOVÁNÍ ÚZEMNÍ STUDIE PRO PLOCHU Z42 SE RUŠÍ

	PROJEKTOVÁ ČINNOST, URBANISMUS, ÚZEMNÍ PLÁNOVÁNÍ, EKOLOGIE, GIS
OSTRAVA s.r.o.	URBANISTICKÉ STŘEDISKO OSTRAVA, s.r.o.
	Spartakovců 3, Ostrava-Poruba, 70800 tel: 596 939 530

ZODP.PROJEKTANT:	ING. ARCH. VLADIMÍRA FUSKOVÁ	
ZPRACOVATEL:	ING. ARCH. VLADIMÍRA FUSKOVÁ, ADÉLA STREJČKOVÁ	
OBJEDNATEL:	OBEC SOBĚŠOVICE	DATUM: KVĚTEN 2020